







-  Obbligo di localizzare la dotazione di aree standard a verde sul lato nord del comparto
-  **CP n.** Ambiti soggetti a P.I.I. con perequazione urbanistica "CP n." (art. 2.7.1-2.3-4-5 Normativa)
-  **Rp** Ambiti a destinazione residenziale soggetti a piano attuativo "Rp" (art. 2.7.6 Normativa)
-  **Rt** Ambiti a destinazione residenziale soggetti a titolo edilizio convenzionato "Rt" (art. 2.7.7 Normativa)
-  **P n.** Ambiti produttivi soggetti a piano attuativo "P n." (art. 2.8 Normativa)
-  **C n.** Ambiti con destinazione terziario commerciale soggetti a piano attuativo "C n." (art. 2.9 Normativa)



Comune di Viadana
 Provincia di Mantova
VARIANTE P.G.T.

Direttore Area Tecnica e
 Responsabile Unico del Procedimento:
ing. Giuseppe Sanfelici
 Progettisti:
arch. Fabio Giacometti
arch. Rocco Tenca
 Il vice sindaco
dott. GIORGIO PENAZZI

AGGIORNAMENTI:
 PIANO DI GOVERNO DEL TERRITORIO
 Approvazione: D.C.C n° 130 del 18.12.2007
 Efficacia: pubblicaz. BURL n° 8 del 20.02.2008
 CORREZIONE ERRORI MATERIALI
 Approvazione: D.C.C n° 54 del 07.05.2008
 Efficacia: pubblicaz. BURL n° 50 del 10.12.2008
 VARIANTE 01/2010
 Approvazione: D.C.C n° del
 Efficacia: pubblicaz. BURL n° del

TAVOLA 01.03	FASE: NORME TECNICHE DEL P.G.T. TITOLO: Carta delle aree di trasformazione	DATA: MARZO 2011 SCALA: 1/5.000
------------------------	--	------------------------------------